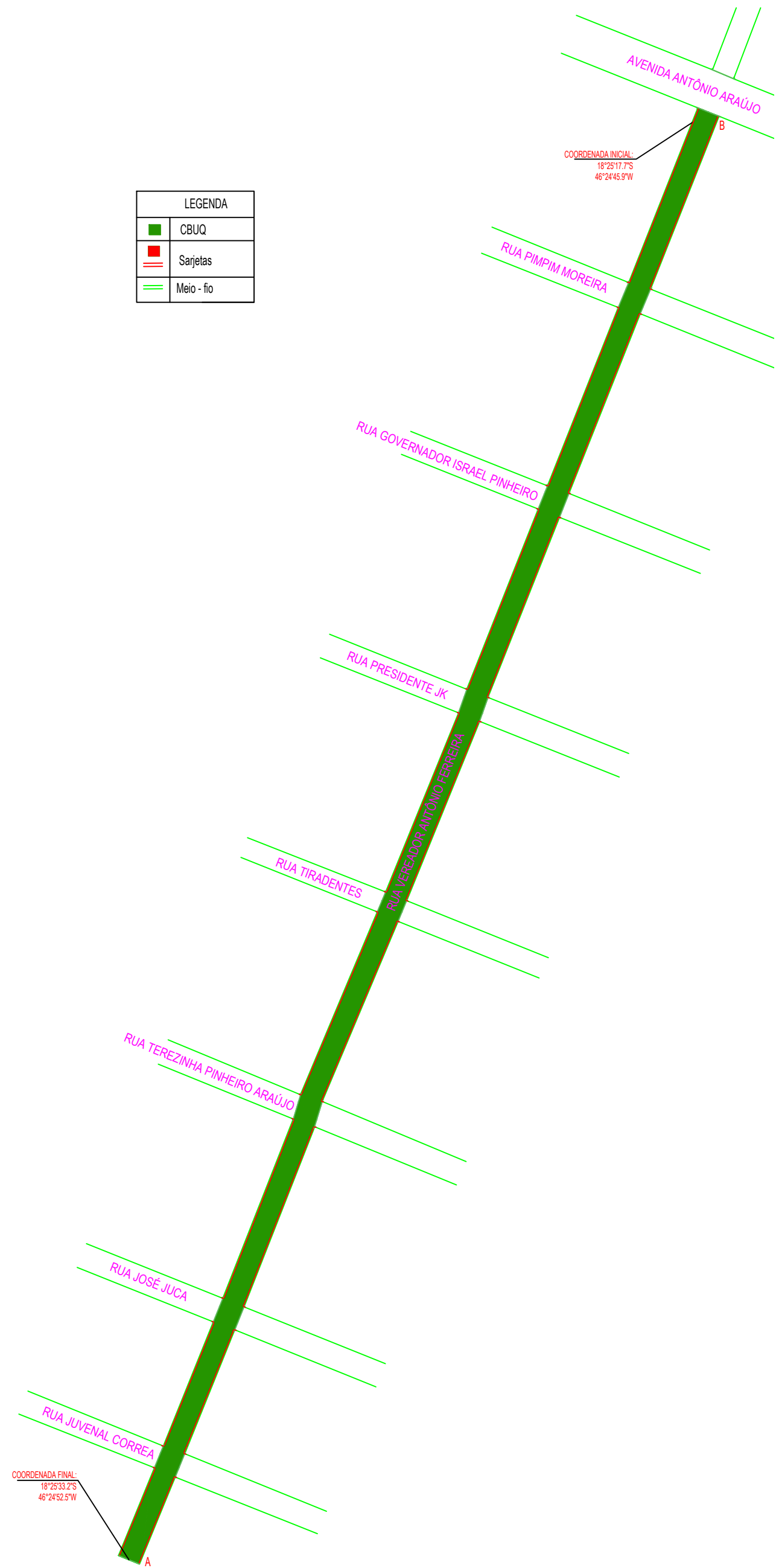
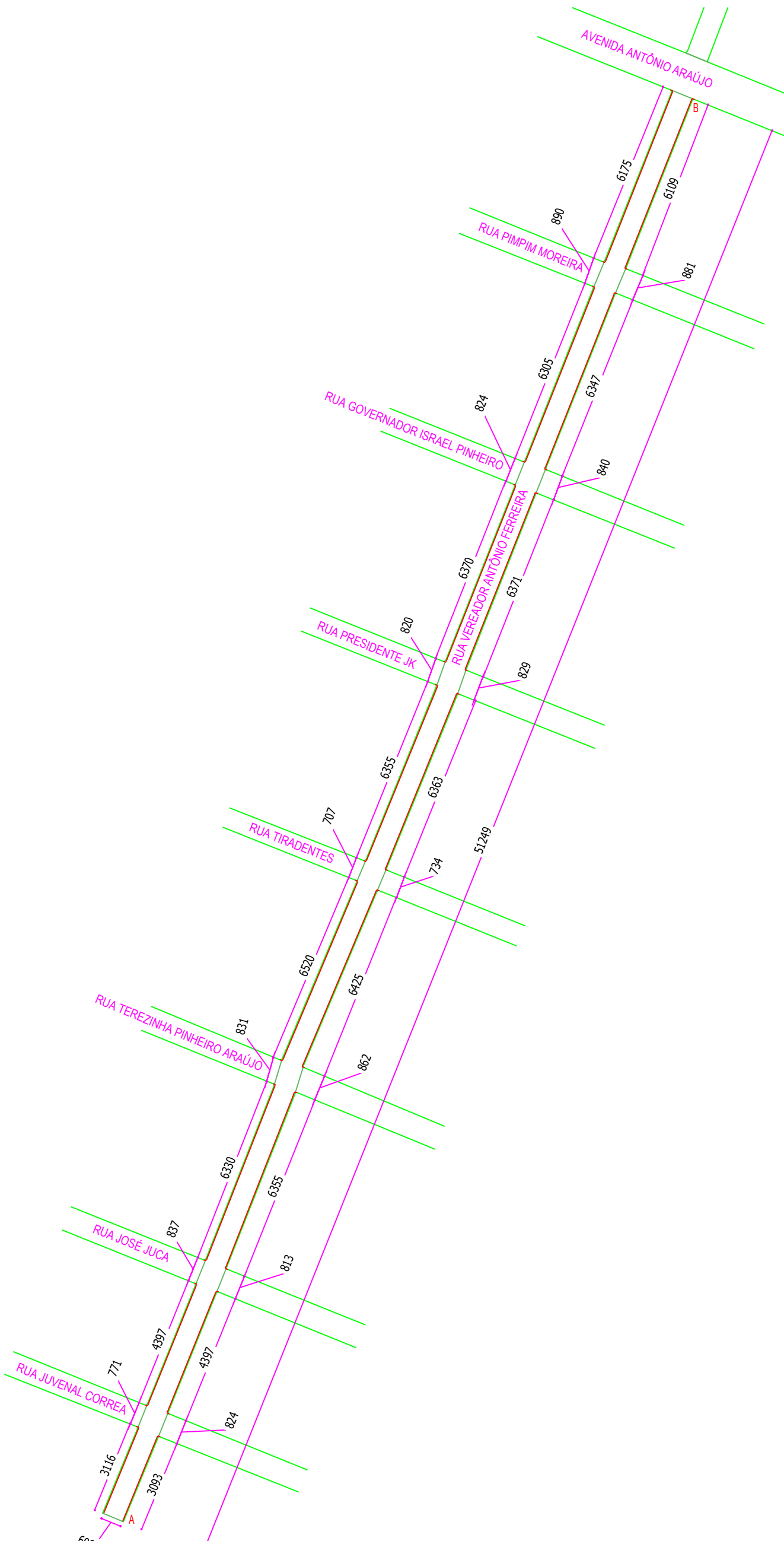


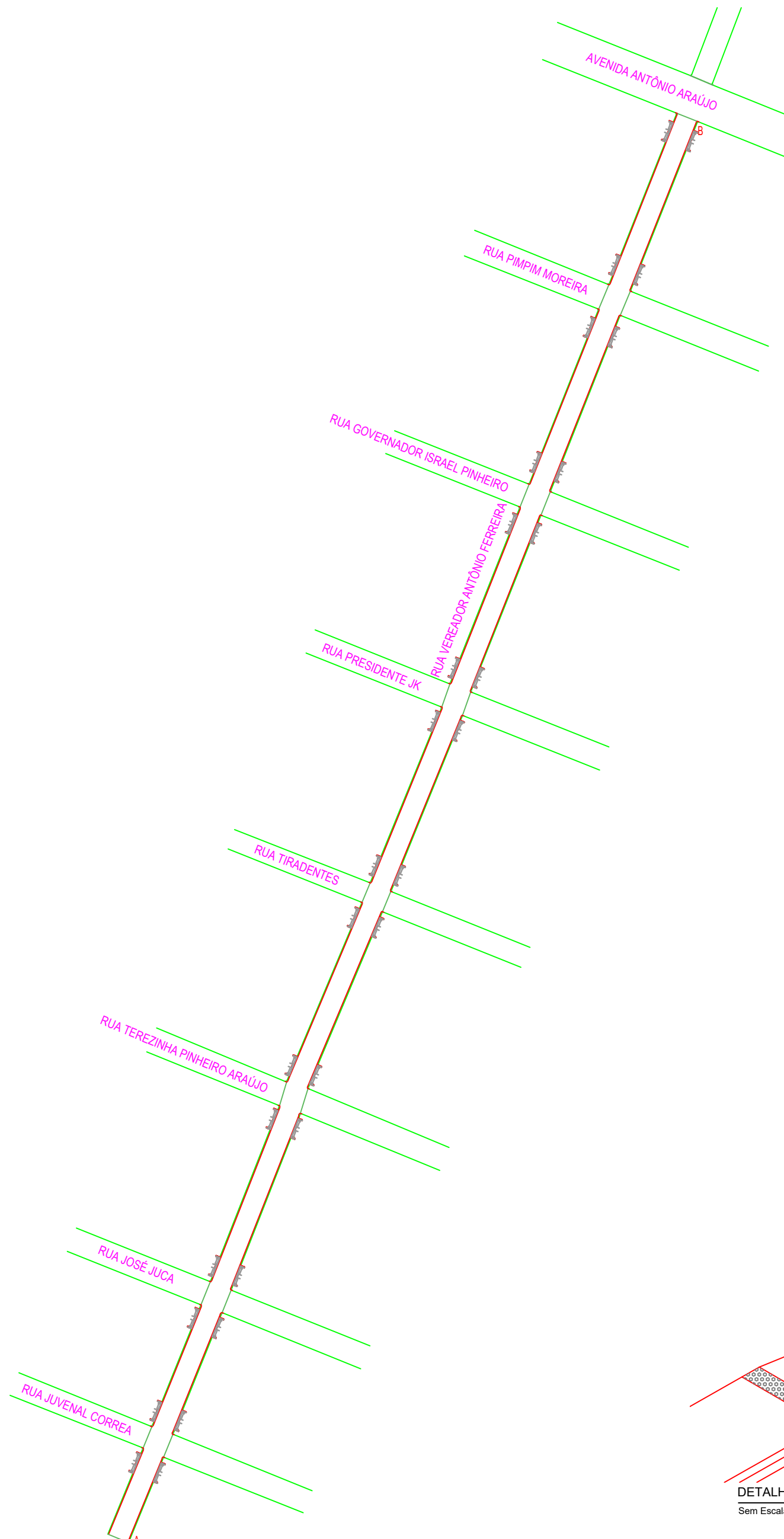
LEGENDA	
■	CBUQ
■	Sarjetas
—	Mão - fo



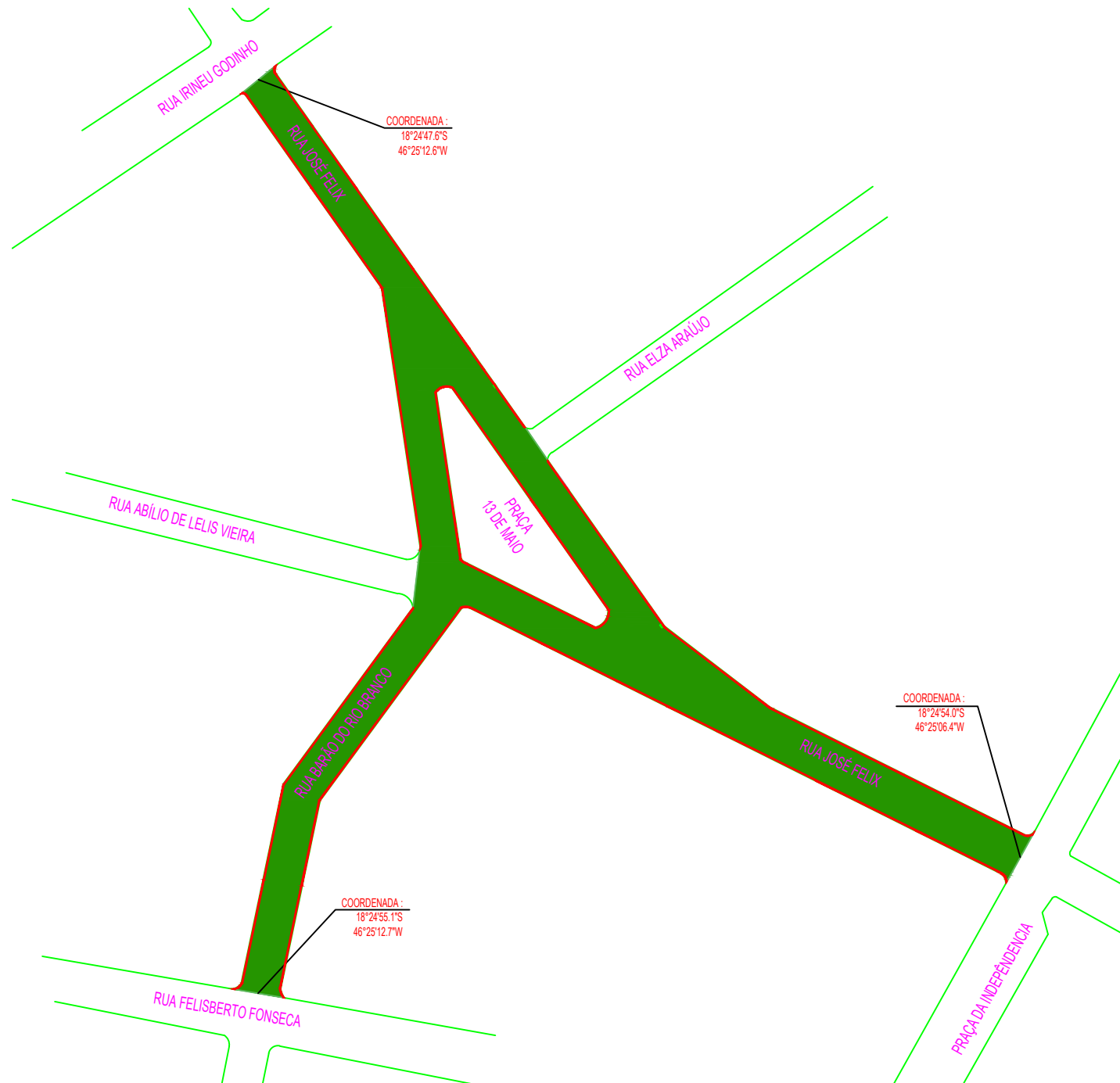
PLANTA DE LOCALIZAÇÃO - RUA ANTÔNIO FERREIRA - TRECHO A-B
Escala: 1/1500



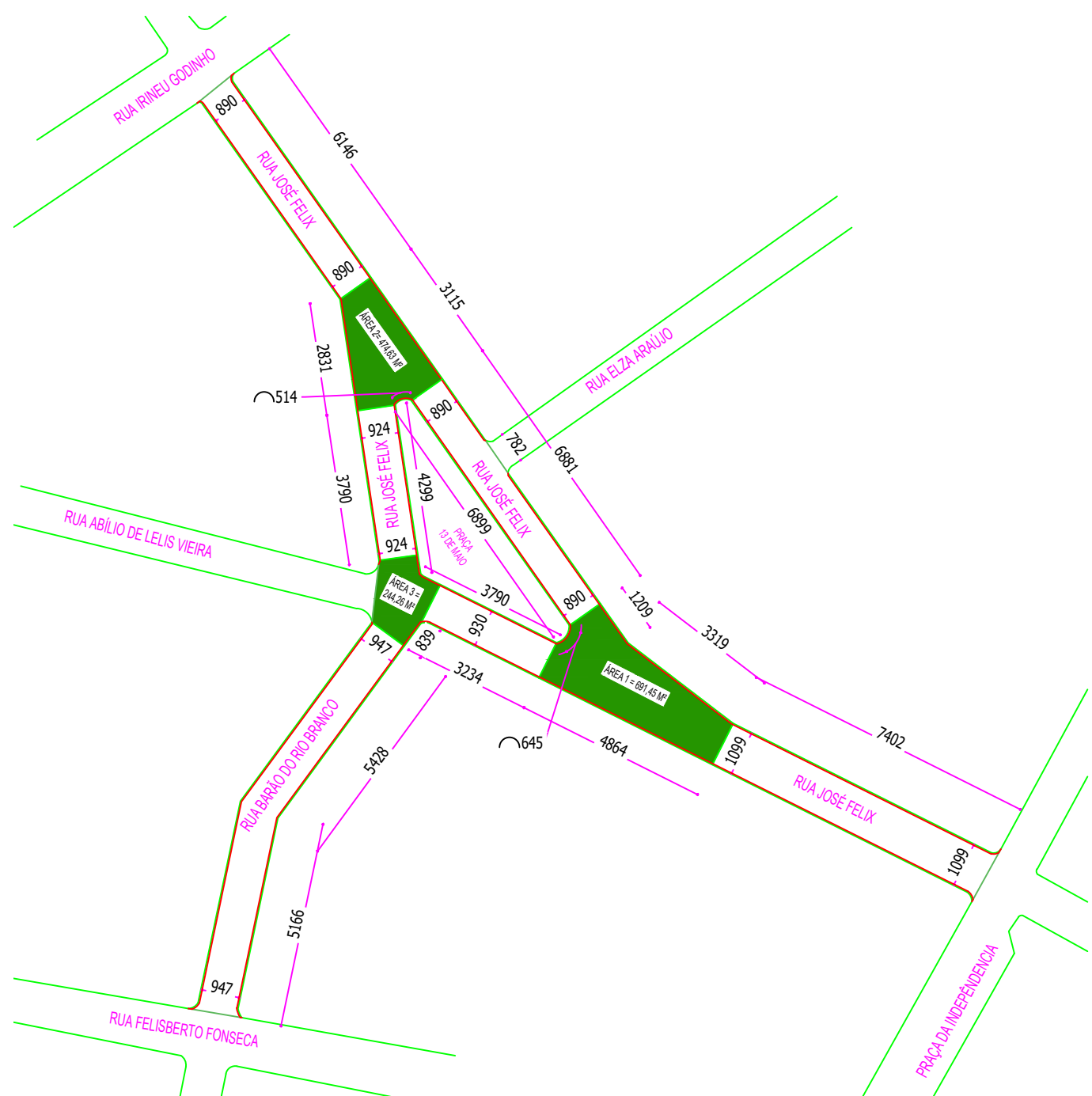
PLANTA DAS VIAS - RUA ANTÔNIO FERREIRA - TRECHO A-B
Escala: 1/1500



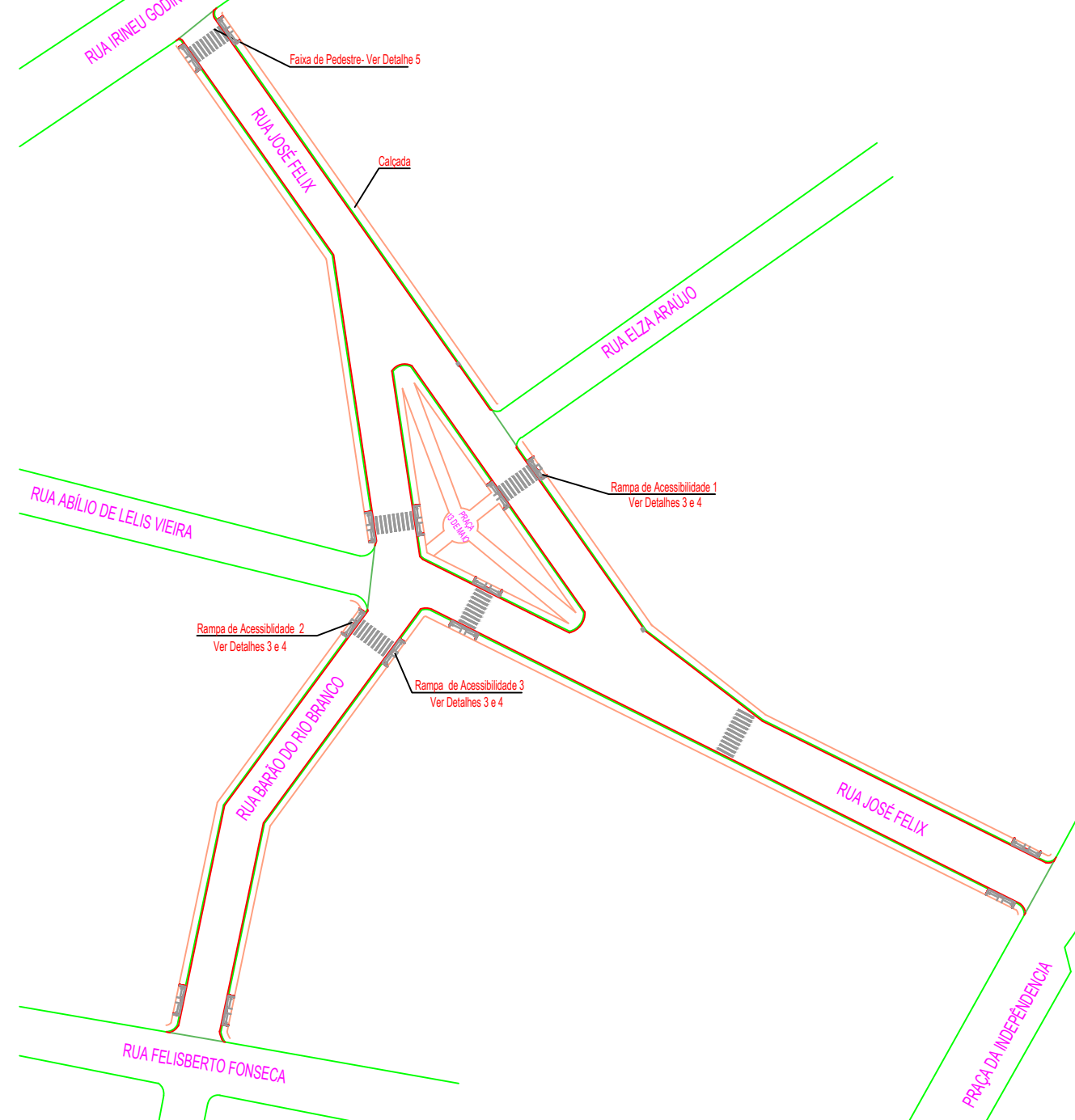
PLANTA DAS VIAS - RUA ANTÔNIO FERREIRA - TRECHO A-B
Escala: 1/1500



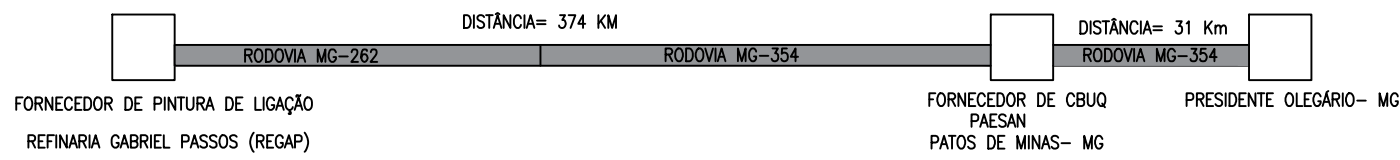
PLANTA DE LOCALIZAÇÃO - RUA BARÃO DO R. BRANCO E RUA JOSÉ FÉLIX
Escala: 1/1500



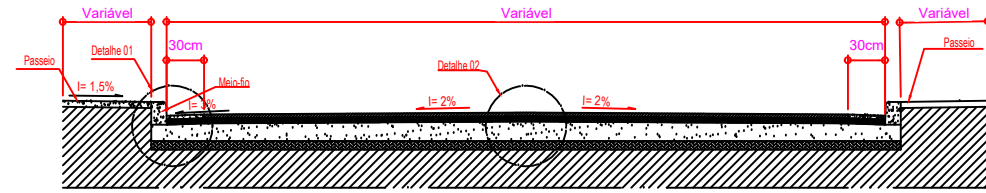
PLANTA DAS VIAS - RUA BARÃO DO R. BRANCO E RUA JOSÉ FÉLIX
Escala: 1/1500



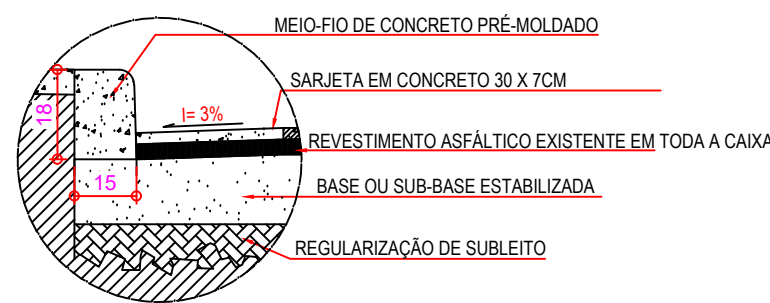
PLANTA DE SINALIZAÇÃO/ACESSIBILIDADE - RUA BARÃO DO R. BRANCO E RUA JOSÉ FÉLIX
Escala: 1/1400



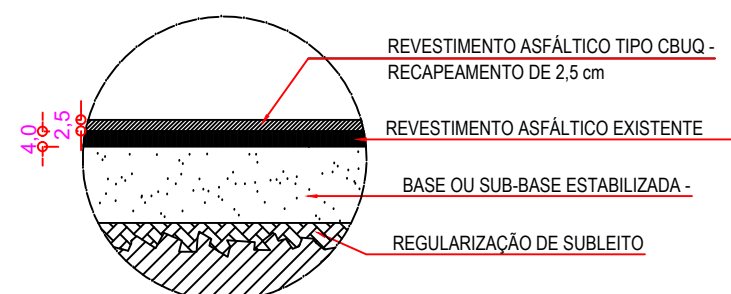
CROQUI DE DMT
Sem escala



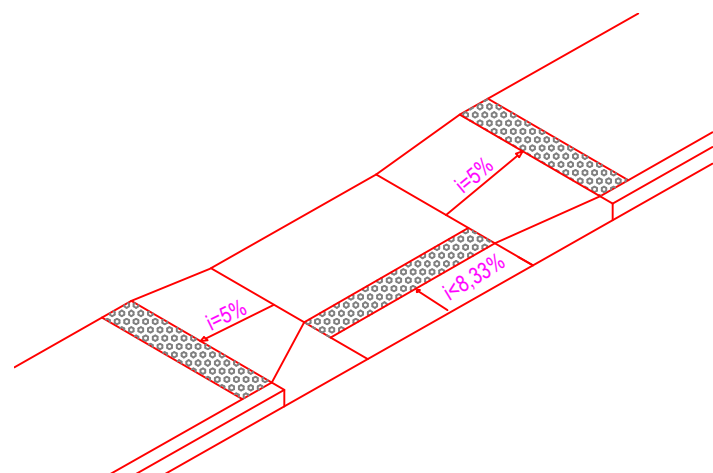
CORTE TRANSVERSAL PISTA DE ROLAMENTO - PAV. ASFÁLTICO
Escala: 1/60



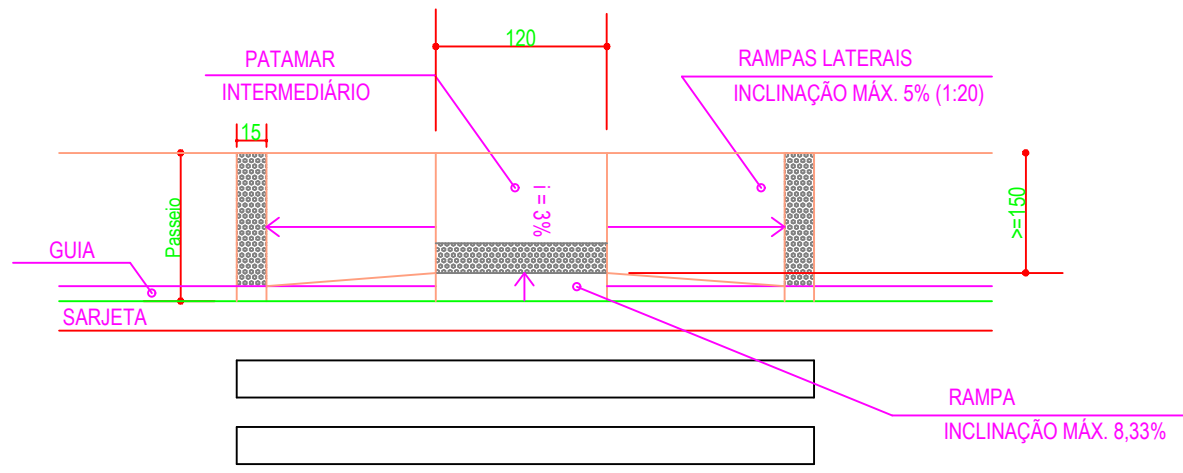
DETALHE 1- MEIO-FIO E SARJETA- PAV. ASFÁLTICO
Escala: 1/40



DETALHE 2- CORTE CAMADAS CBUQ
Escala: 1/40

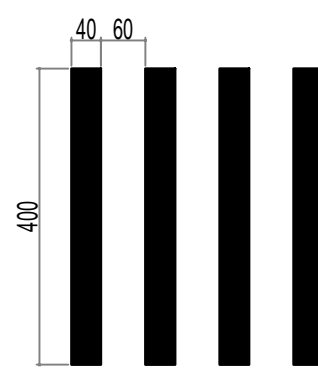


DETALHE 3- REBAIXAMENTO - PERSPECTIVA
Sem Escala



REBAIXAMENTO DE CALÇADAS ESTREITAS SEGUNDO NBR 9050/2020

DETALHE 4- REBAIXAMENTO - VISTA SUPERIOR
Sem Escala



DETALHE 5 - SINALIZAÇÃO HORIZONTAL
Sem Escala



PREFEITURA MUNICIPAL DE PRESIDENTE OLEGÁRIO - MG

CNPJ: 18.602.060/0001-40
Praça Dr. Castilho, 10 - Centro - Presidente Olegário - MG

PROJETO:
RECAPEAMENTO ASFÁLTICO EM CBUQ

ENDEREÇO: Rua Barão do Rio Branco- B. Centro
Rua Vereador Antº Ferreira - B. Planalto
Rua José Félix
Presidente Olegário - MG

CONTEÚDO:
Plantas de localização
Plantas das vias
Plantas de sinalização/ acessibilidade
Corte, Detalhes e Croqui de DMT

ÁREA TOTAL DE C.B.U.Q.:
8614,91 m²
INSCRIÇÃO CADASTRAL:

DESENHO:
Laura Fernanda

DATA:
Dezembro / 2022

Rhenys da Silva Cambraia
PREFEITO MUNICIPAL DE
PRESIDENTE OLEGÁRIO - MG

Flávio Diorgenes Cassimiro
ENGENHEIRO CIVIL - CREA-MG: 253.560/D
SECRETARIA DE OBRAS E SERVIÇOS PÚBLICOS

FOLHA:
01/01